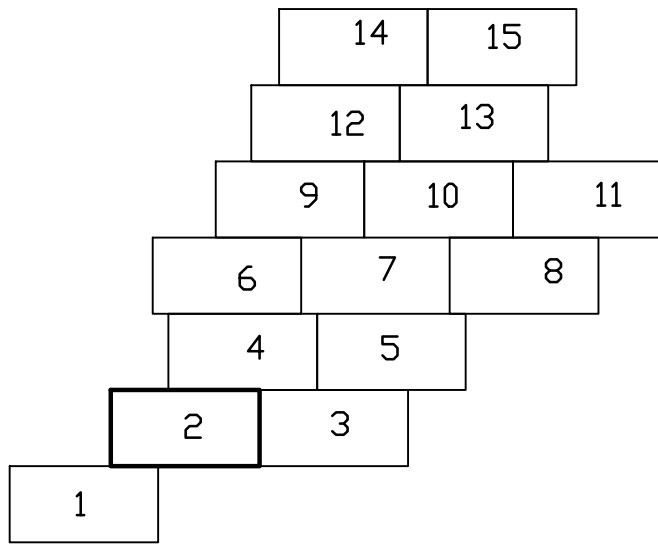


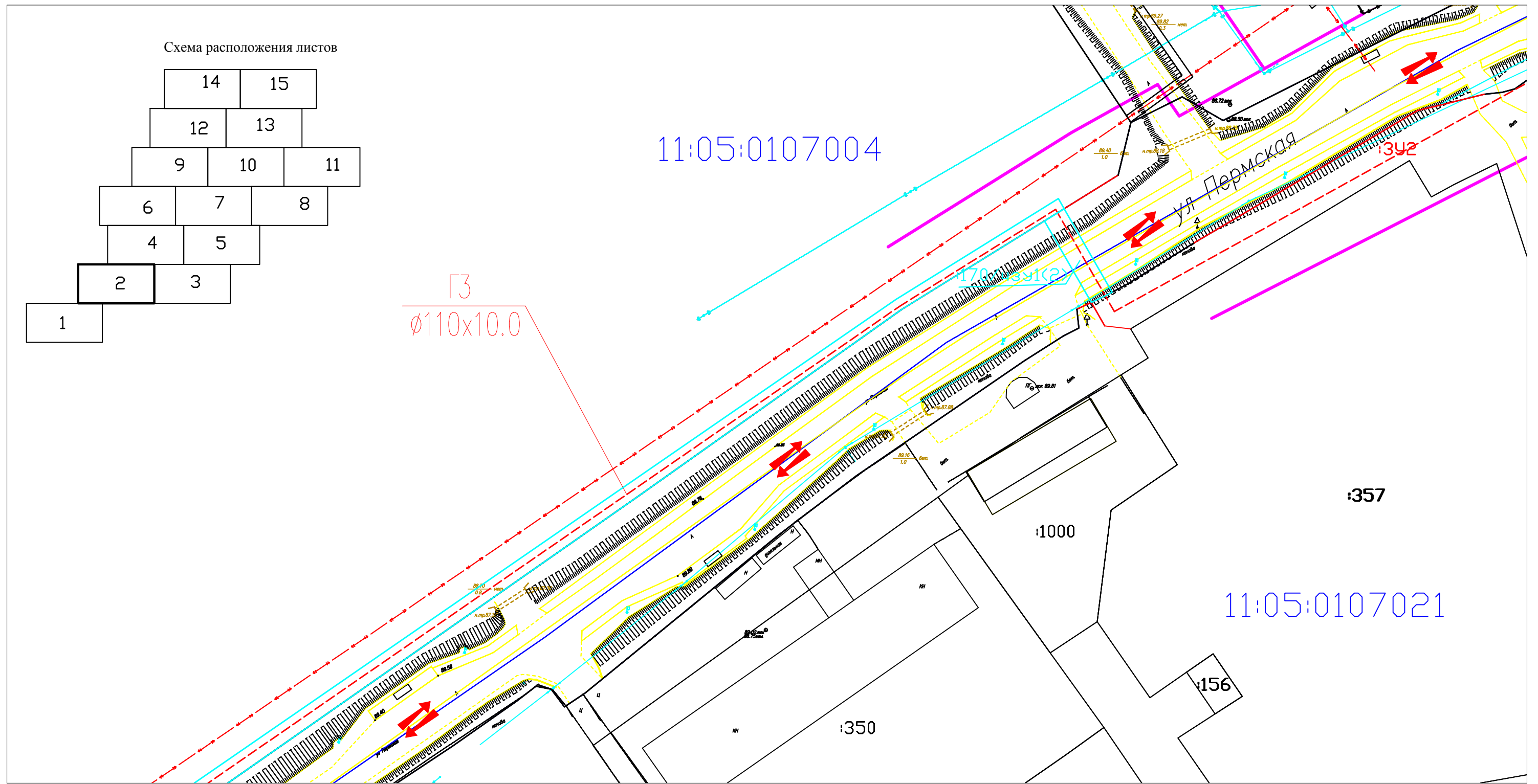


Схема расположения листов



11:05:0107004

Г3  
Ø110x10.0



11:05:0107021

Условные обозначения:

- граница образуемого земельного участка, испрашиваемого в дальнейшем в краткосрочную аренду на период строительства
- граница устанавливаемого сервитута
- трасса проектируемого газопровода
- граница кадастрового квартала
- граница существующего земельного участка
- обозначение образуемого земельного участка
- надпись кадастрового квартала
- надпись кадастрового номера земельного участка

- красные линии
- направление движения транспорта
- кабель ЭЛ
- существующий газопровод
- водопровод
- сеть канализации
- сеть ЛЭП
- дорога

Изм.	Кол.уч.	Лист	№ док.	Подп.	Дата
Составил				Трухачева	08.2017г
Проверил				Жилин	08.2017г

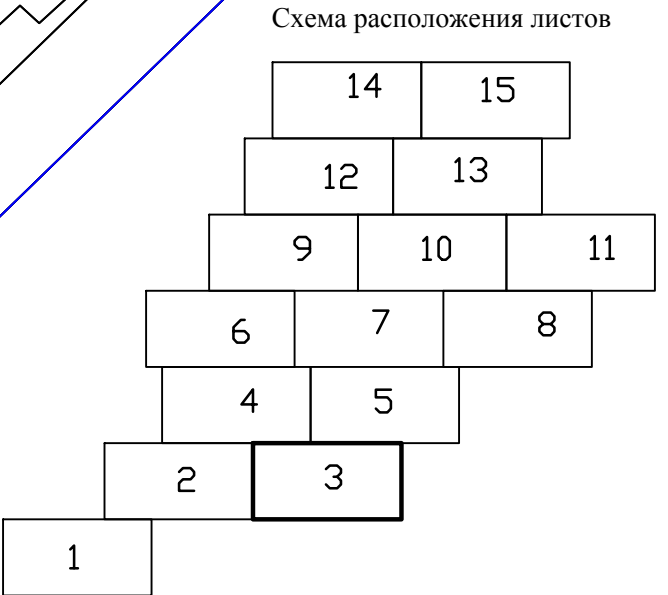
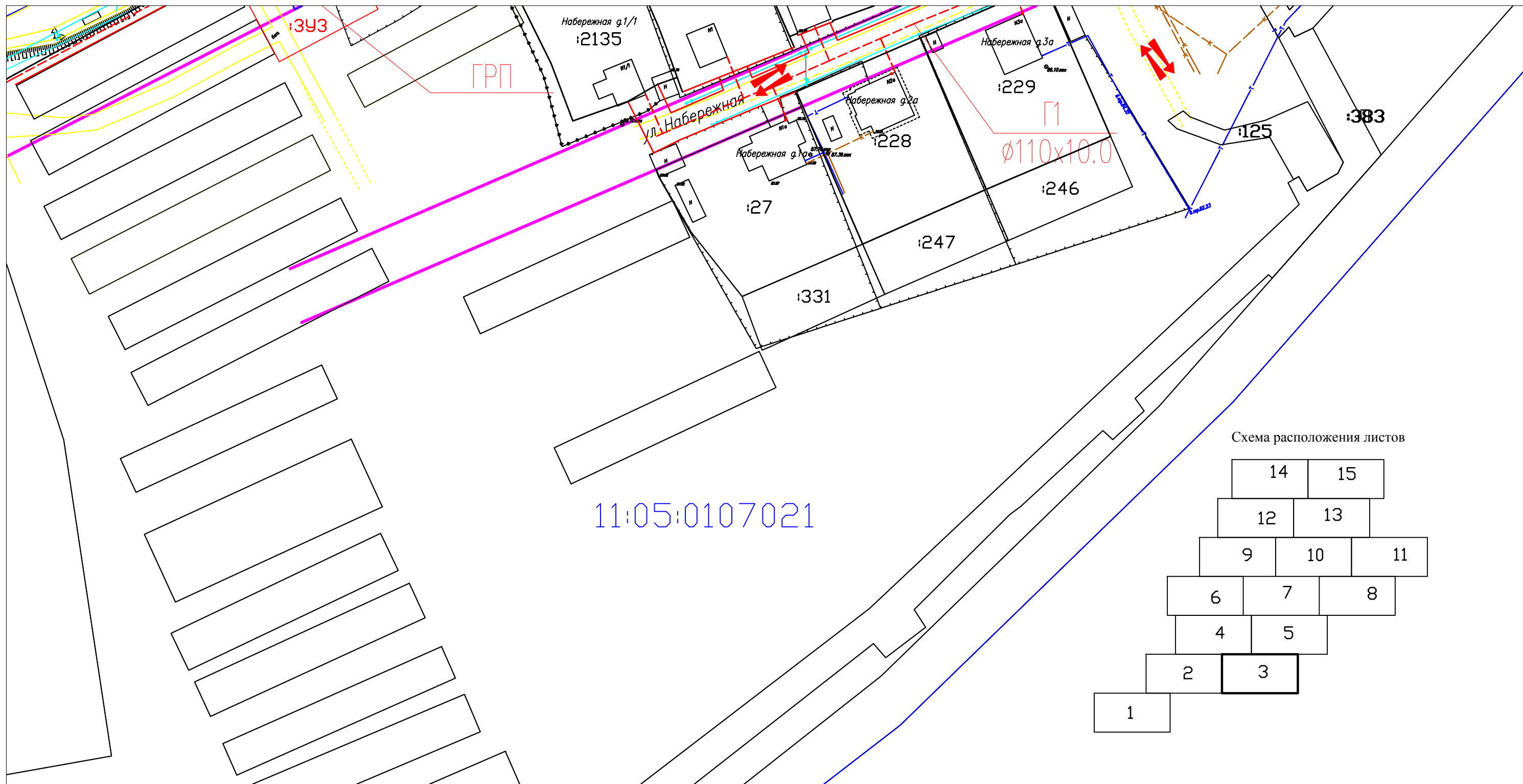
Договор N16/17 от 19.06.2017г.

Газоснабжение индивидуальных жилых домов в мкр. Кочпон г. Сыктывкара Республики Коми

Материалы по обоснованию проекта планировки территории

Схема организации дорожно-уличной сети  
М 1:1000

Стадия	Лист	Листов
	2	15
ООО "Норг-Инжиниринг" 2017г.		



- Условные обозначения:
- граница образуемого земельного участка, испрашиваемого в дальнейшем в краткосрочную аренду на период строительства
  - граница устанавливаемого сервитута
  - трасса проектируемого газопровода
  - граница кадастрового квартала
  - граница существующего земельного участка
  - :391 - обозначение образуемого земельного участка
  - 11:05:0105003 - надпись кадастрового квартала
  - :304 - надпись кадастрового номера земельного участка

- красные линии
- ↔ - направление движения транспорта
- кабель ЭЛ
- существующий газопровод
- водопровод
- сеть канализации
- сеть ЛЭП
- дорога

Изм.	Кол.уч.	Лист	№ док.	Подп.	Дата
Составил				Трухачева	08.2017г
Проверил				Жилин	08.2017г

*Договор N16/17 от 19.06.2017г.*

**Газоснабжение индивидуальных жилых домов в мкр. Кочпон г. Сыктывкара Республики Коми**

Материалы по обоснованию проекта планировки территории

	Стадия	Лист	Листов
		3	15

ООО "Норг-Инжиниринг"  
2017г.

Схема организации дорожно-уличной сети  
М 1:1000

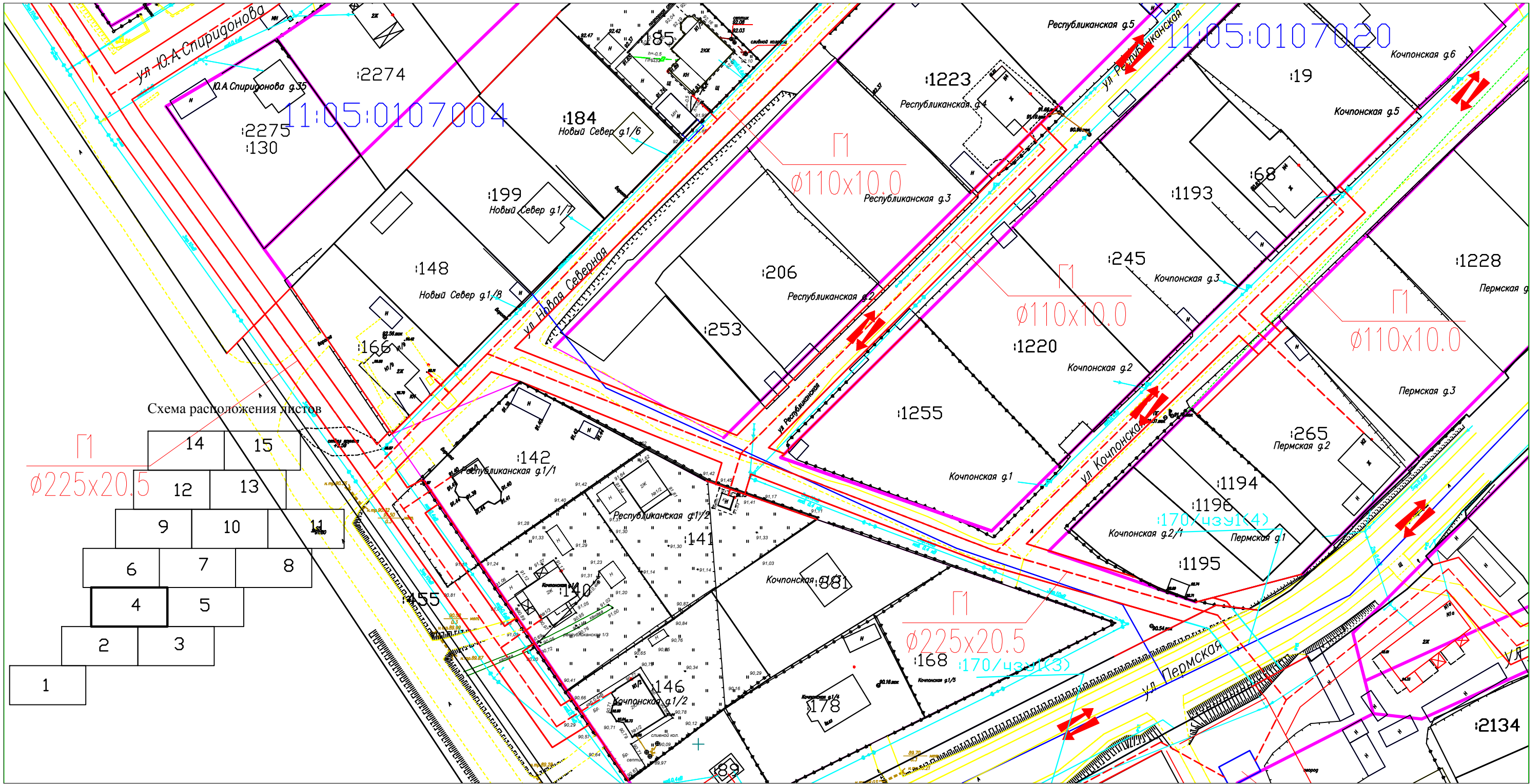
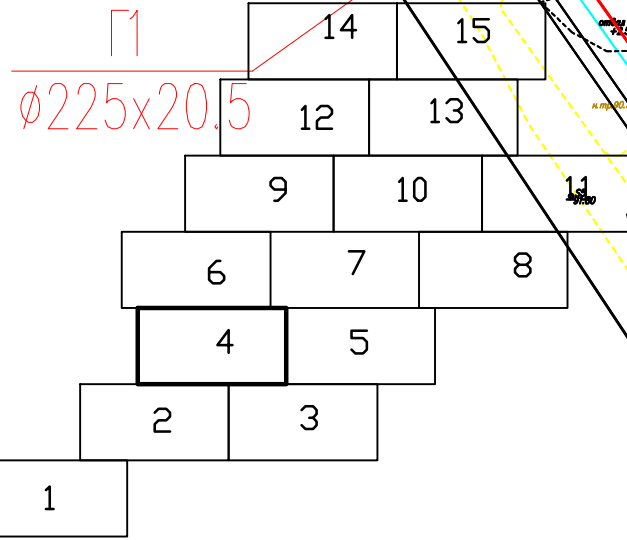


Схема расположения листов



Условные обозначения:

- граница образуемого земельного участка, испрашиваемого в дальнейшем в краткосрочную аренду на период строительства
- граница устанавливаемого сервитута
- трасса проектируемого газопровода
- граница кадастрового квартала
- граница существующего земельного участка
- :301 - обозначение образуемого земельного участка
- 11:05:0105003 - надпись кадастрового квартала
- :304 - надпись кадастрового номера земельного участка
- - красные линии
- ⇄ - направление движения транспорта
- - кабель ЭЛ
- - существующий газопровод
- - водопровод
- K- - сеть канализации
- - сеть ЛЭП
- - - - - - дорога

Изм.	Кол.уч.	Лист	№ док.	Подп.	Дата
Составил				Трухачева	08.2017г.
Проверил				Жилин	08.2017г.

Договор №16/17 от 19.06.2017г.

Газоснабжение индивидуальных жилых домов в мкр. Кочпон г. Сыктывкара Республики Коми

Материалы по обоснованию проекта планировки территории

Схема организации дорожно-уличной сети  
М 1:1000

Стадия	Лист	Листов
	4	15
ООО "Норг-Инжиниринг" 2017г.		

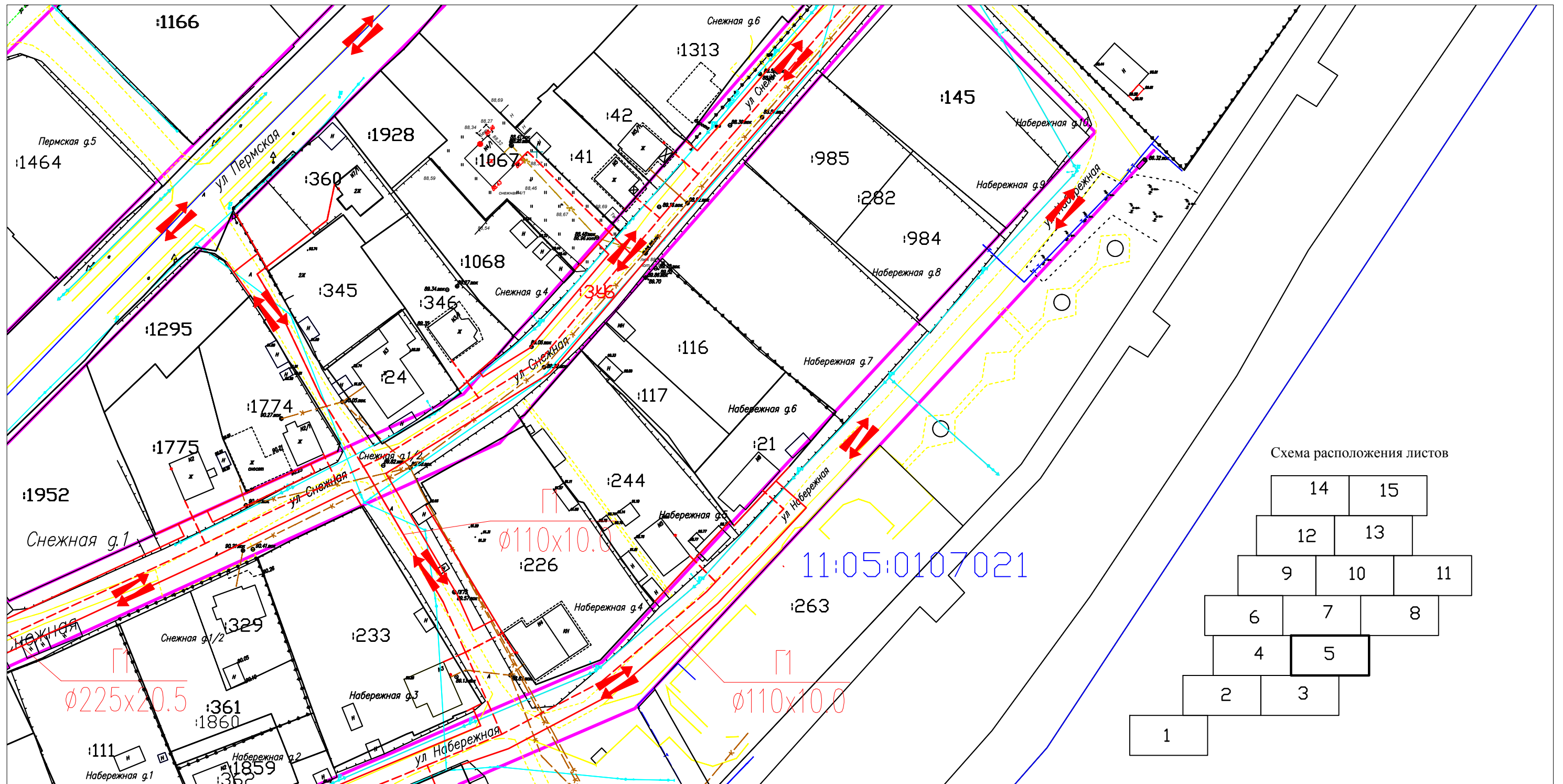
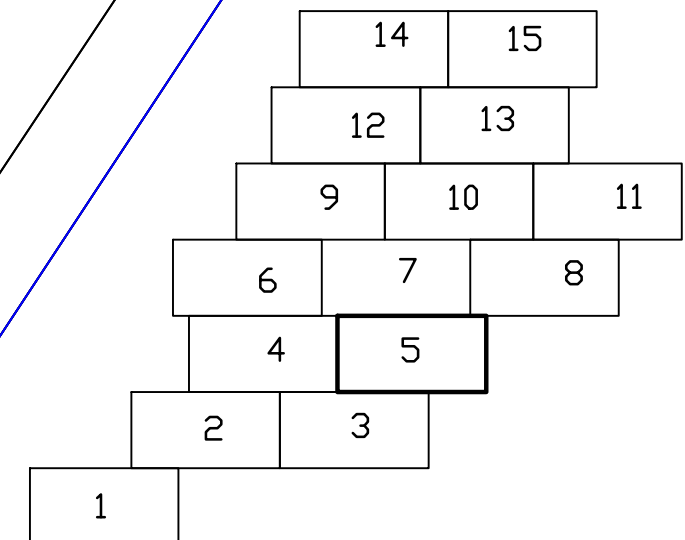


Схема расположения листов



Условные обозначения:

- граница образуемого земельного участка, испрашиваемого в дальнейшем в краткосрочную аренду на период строительства
- граница устанавливаемого сервитута
- трасса проектируемого газопровода
- граница кадастрового квартала
- граница существующего земельного участка
- :301 - обозначение образуемого земельного участка
- 11:05:0105003 - надпись кадастрового квартала
- :304 - надпись кадастрового номера земельного участка

- красные линии
- ⇄ - направление движения транспорта
- кабель ЭЛ
- существующий газопровод
- водопровод
- сеть канализации
- сеть ЛЭП
- дорога

Изм.	Кол.уч.	Лист	№ док.	Подп.	Дата
Составил				Трухачева	08.2017г.
Поверил				Жилин	08.2017г.

Договор №16/17 от 19.06.2017г.

Газоснабжение индивидуальных жилых домов в мкр. Кочпон г. Сыктывкара Республики Коми

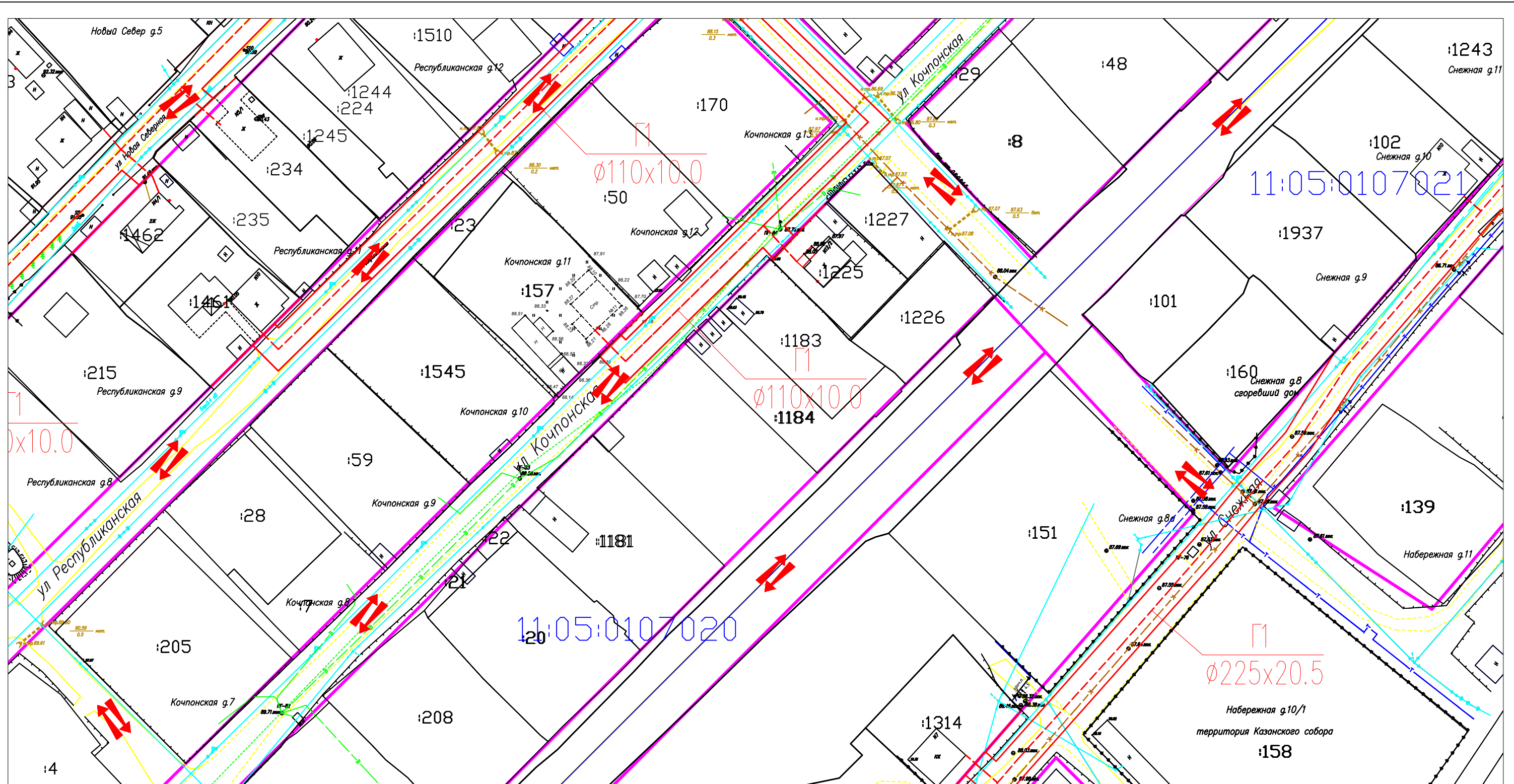
Материалы по обоснованию проекта планировки территории

Схема организации дорожно-уличной сети  
М 1:1000

Стадия	Лист	Листов
	5	15

ООО "Норг-Инжиниринг"  
2017г.





Условные обозначения:

- граница образуемого земельного участка, испрашиваемого в дальнейшем в краткосрочную аренду на период строительства
- граница устанавливаемого сервитута
- трасса проектируемого газопровода
- граница кадастрового квартала
- граница существующего земельного участка
- :ЗУ1 - обозначение образуемого земельного участка
- 11:05:0105003 - надпись кадастрового квартала
- :304 - надпись кадастрового номера земельного участка

- красные линии
- ⇄ - направление движения транспорта
- кабель ЭЛ
- существующий газопровод
- водопровод
- сеть канализации
- сеть ЛЭП
- дорога

Изм.	Кол.уч.	Лист	№ док.	Подп.	Дата
Составил				Трухачева	08.2017г.
Проверил				Жилин	08.2017г.

Договор №16/17 от 19.06.2017г.

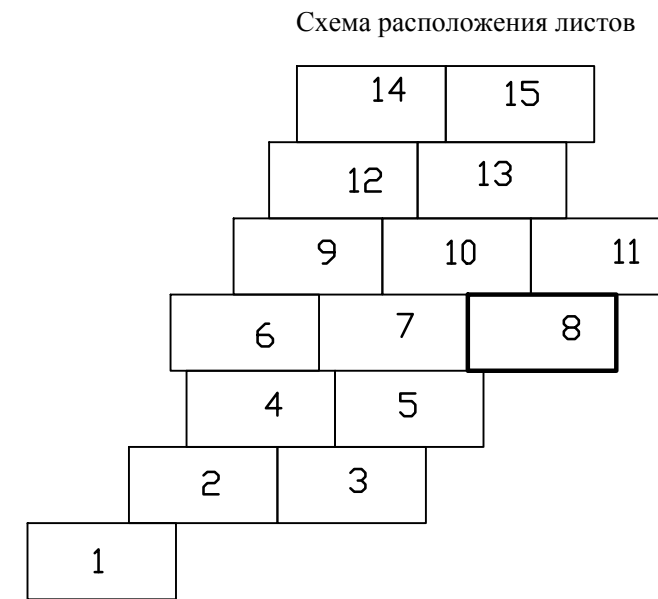
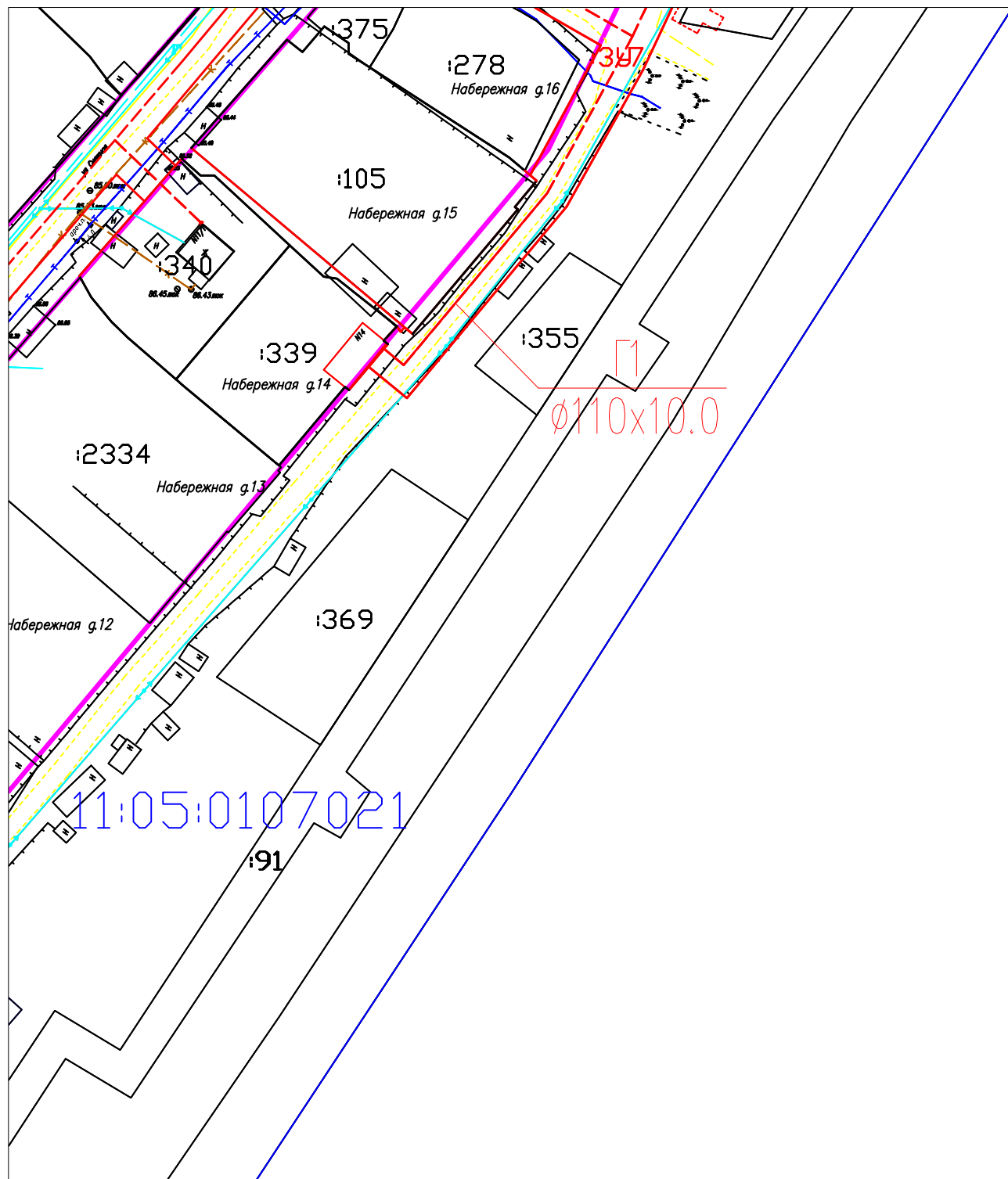
Газоснабжение индивидуальных жилых домов в мкр. Кочпон г. Сыктывкара Республики Коми

Материалы по обоснованию проекта планировки территории

Схема организации дорожно-уличной сети М 1:1000

Стадия	Лист	Листов
	7	15

ООО "Норг-Инжиниринг"  
2017г.



Условные обозначения:

- граница образуемого земельного участка, испрашиваемого в дальнейшем в краткосрочную аренду на период строительства
- граница устанавливаемого сервитута
- трасса проектируемого газопровода
- граница кадастрового квартала
- граница существующего земельного участка
- :3У1 - обозначение образуемого земельного участка
- 11:05:0105003 - надпись кадастрового квартала
- :304 - надпись кадастрового номера земельного участка
- красные линии
- ⇄ - направление движения транспорта
- кабель ЭЛ
- существующий газопровод
- водопровод
- сеть канализации
- сеть ЛЭП
- дорога

Изм.	Кол.уч.	Лист	№ док.	Подп.	Дата
Составил				Трухачева	08.2017г.
Проверил				Жилин	08.2017г.

Договор №16/17 от 19.06.2017г.

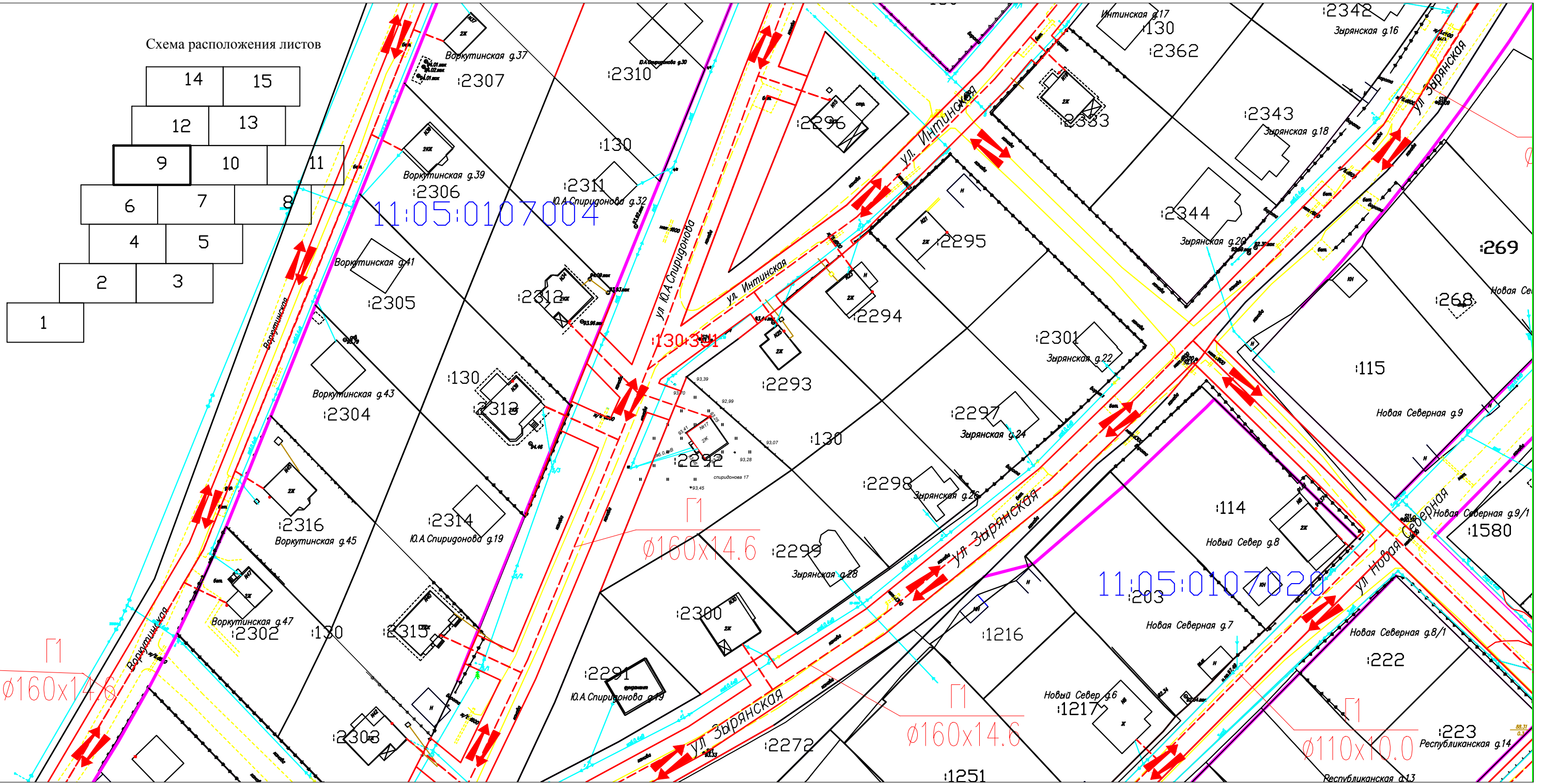
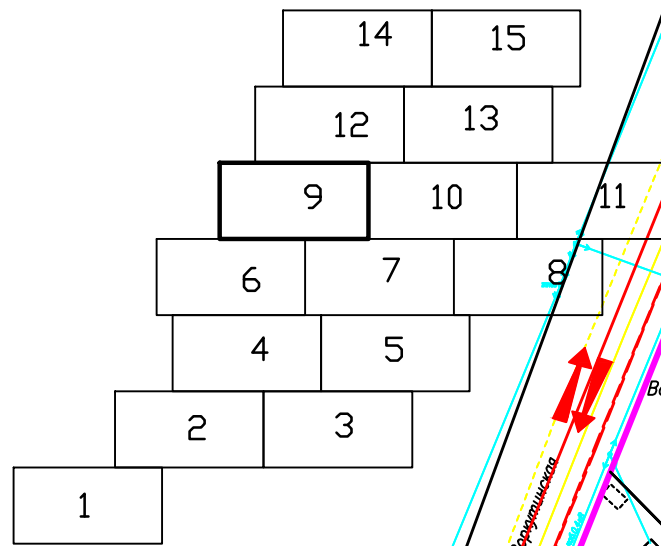
Газоснабжение индивидуальных жилых домов в мкр. Кочпон г. Сыктывкара Республики Коми

Материалы по обоснованию проекта планировки территории

Схема организации дорожно-уличной сети  
М 1:1000

Стадия	Лист	Листов
	8	15
ООО "Норг-Инжиниринг" 2017г.		

Схема расположения листов



- Условные обозначения:
- граница образуемого земельного участка, испрашиваемого в дальнейшем в краткосрочную аренду на период строительства
  - граница устанавливаемого сервитута
  - трасса проектируемого газопровода
  - граница кадастрового квартала
  - граница существующего земельного участка
  - :391 - обозначение образуемого земельного участка
  - 11:05:0105003 - надпись кадастрового квартала
  - :304 - надпись кадастрового номера земельного участка

- красные линии
- ⇄ - направление движения транспорта
- кабель ЭЛ
- существующий газопровод
- водопровод
- сеть канализации
- сеть ЛЭП
- дорога

Изм.	Кол.уч.	Лист	№ док.	Подп.	Дата
Составил				Трухачева	08.2017г.
Проверил				Жилин	08.2017г.

Договор №16/17 от 19.06.2017г.

**Газоснабжение индивидуальных жилых домов в мкр. Кочпон г. Сыктывкара Республики Коми**

Материалы по обоснованию проекта планировки территории

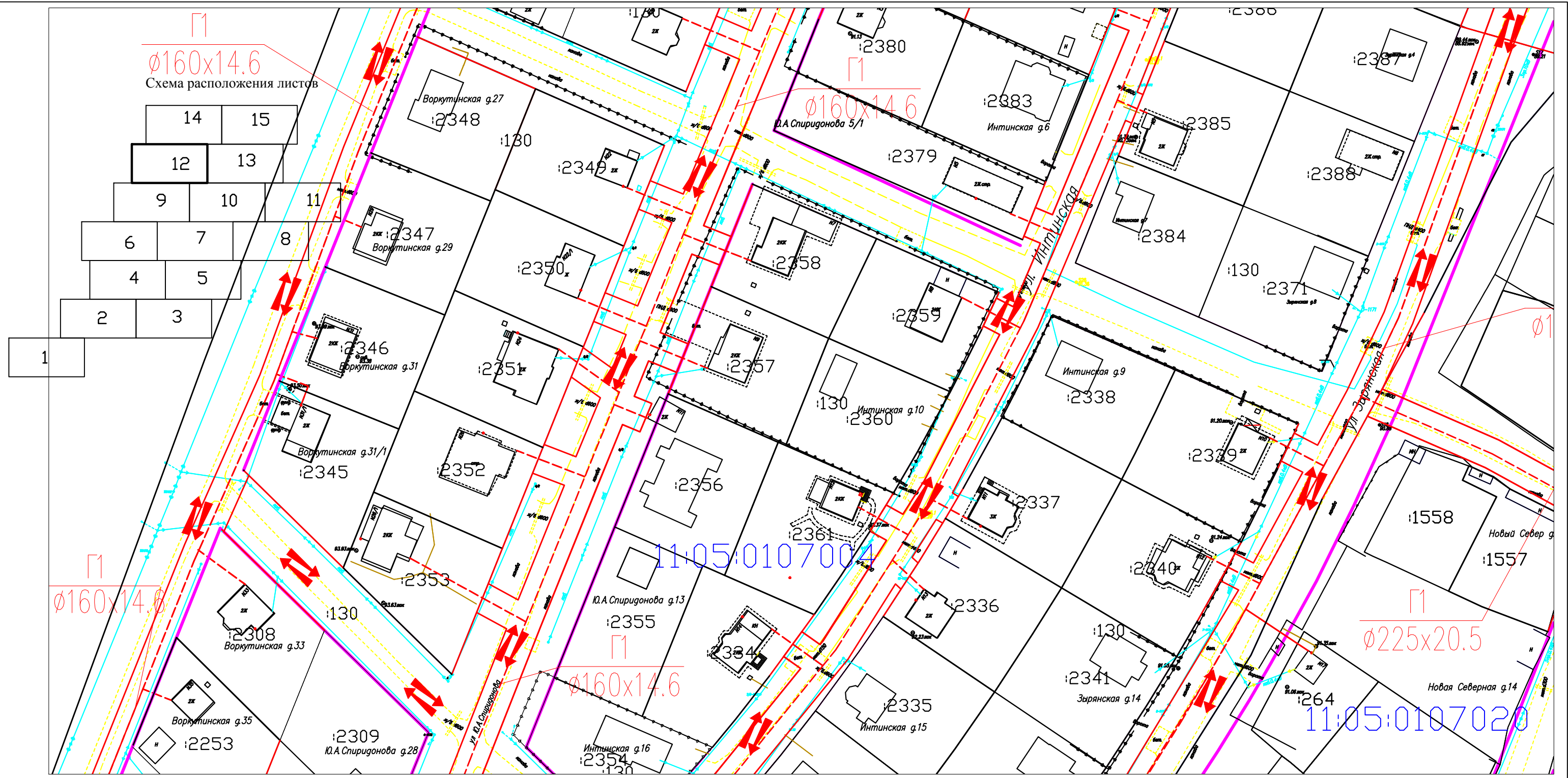
Стадия	Лист	Листов
	9	15

Схема организации дорожно-уличной сети  
М 1:1000

ООО "Норг-Инжиниринг"  
2017г.







11:05:0107004

11:05:0107020

Условные обозначения:

- граница образуемого земельного участка, испрашиваемого в дальнейшем в краткосрочную аренду на период строительства
- граница устанавливаемого сервитута
- трасса проектируемого газопровода
- граница кадастрового квартала
- граница существующего земельного участка
- :391 - обозначение образуемого земельного участка
- :304 - надпись кадастрового квартала
- :304 - надпись кадастрового номера земельного участка
- красные линии
- ↔ - направление движения транспорта
- кабель ЭЛ
- существующий газопровод
- водопровод
- сеть канализации
- сеть ЛЭП
- дорога

Изм.	Кол.уч.	Лист	№ док.	Подп.	Дата
Составил		Трухачева И.П.	Трухачева		08.2017г.
Проверил		Жилин А.Н.	Жилин		08.2017г.

Договор N16/17 от 19.06.2017г.

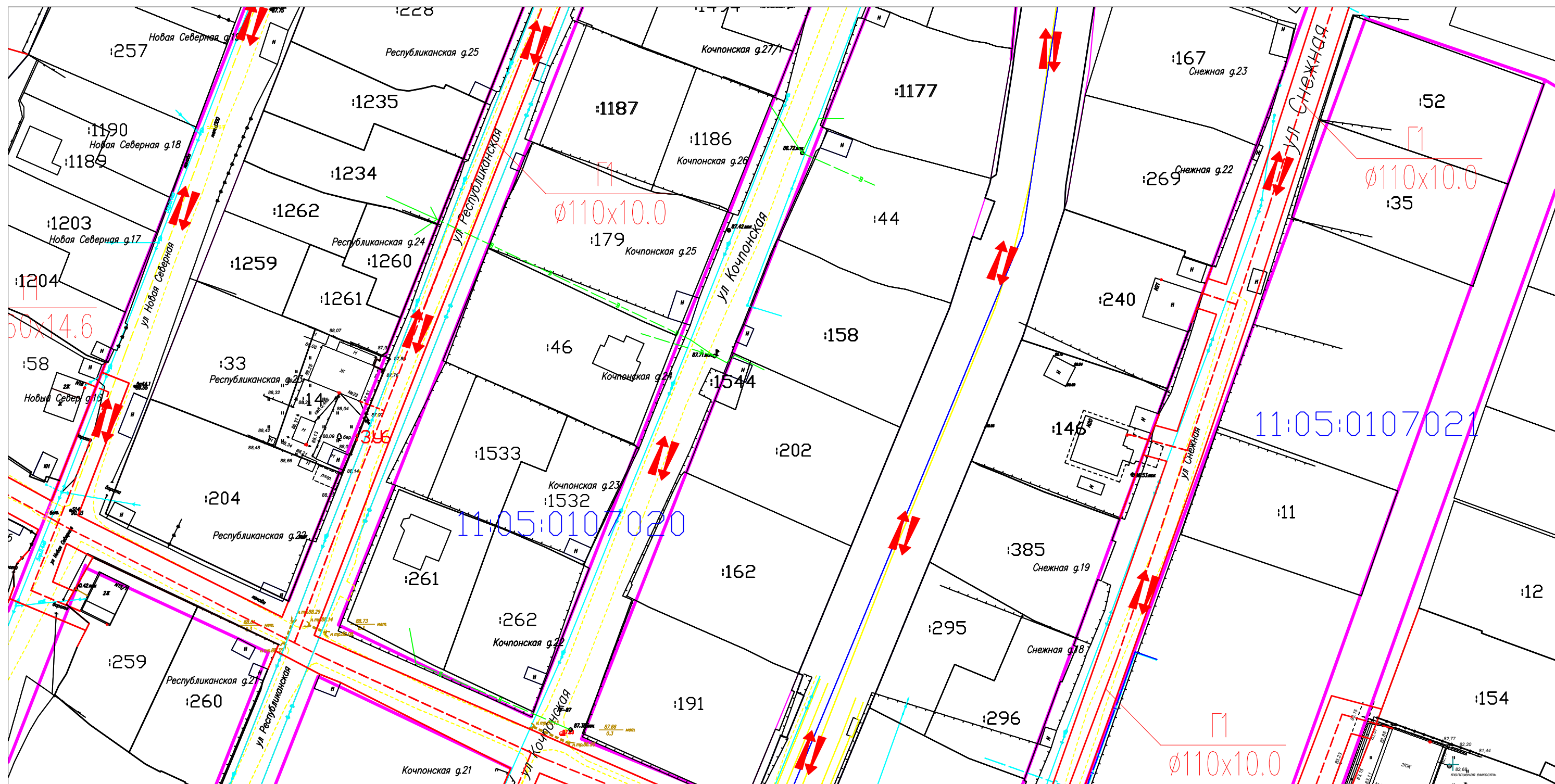
Газоснабжение индивидуальных жилых домов в мкр. Кочпон г. Сыктывкара Республики Коми

Материалы по обоснованию проекта планировки территории

Стадия	Лист	Листов
	12	15

Схема организации дорожно-уличной сети  
М 1:1000

ООО "Норг-Инжиниринг"  
2017г.



- Условные обозначения:
- граница образуемого земельного участка, испрашиваемого в дальнейшем в краткосрочную аренду на период строительства
  - граница устанавливаемого сервитута
  - трасса проектируемого газопровода
  - граница кадастрового квартала
  - граница существующего земельного участка
  - :391 - обозначение образуемого земельного участка
  - 11:05:0105003 - надпись кадастрового квартала
  - :304 - надпись кадастрового номера земельного участка

- красные линии
- ⇄ - направление движения транспорта
- кабель ЭЛ
- существующий газопровод
- водопровод
- сеть канализации
- сеть ЛЭП
- дорога

Изм.	Кол.уч.	Лист	№ док.	Подп.	Дата
Составил				Грухачева	08.2017г
Проверил				Жилин	08.2017г

Договор N16/17 от 19.06.2017г.

**Газоснабжение индивидуальных жилых домов в мкр. Кочпон г. Сыктывкара Республики Коми**

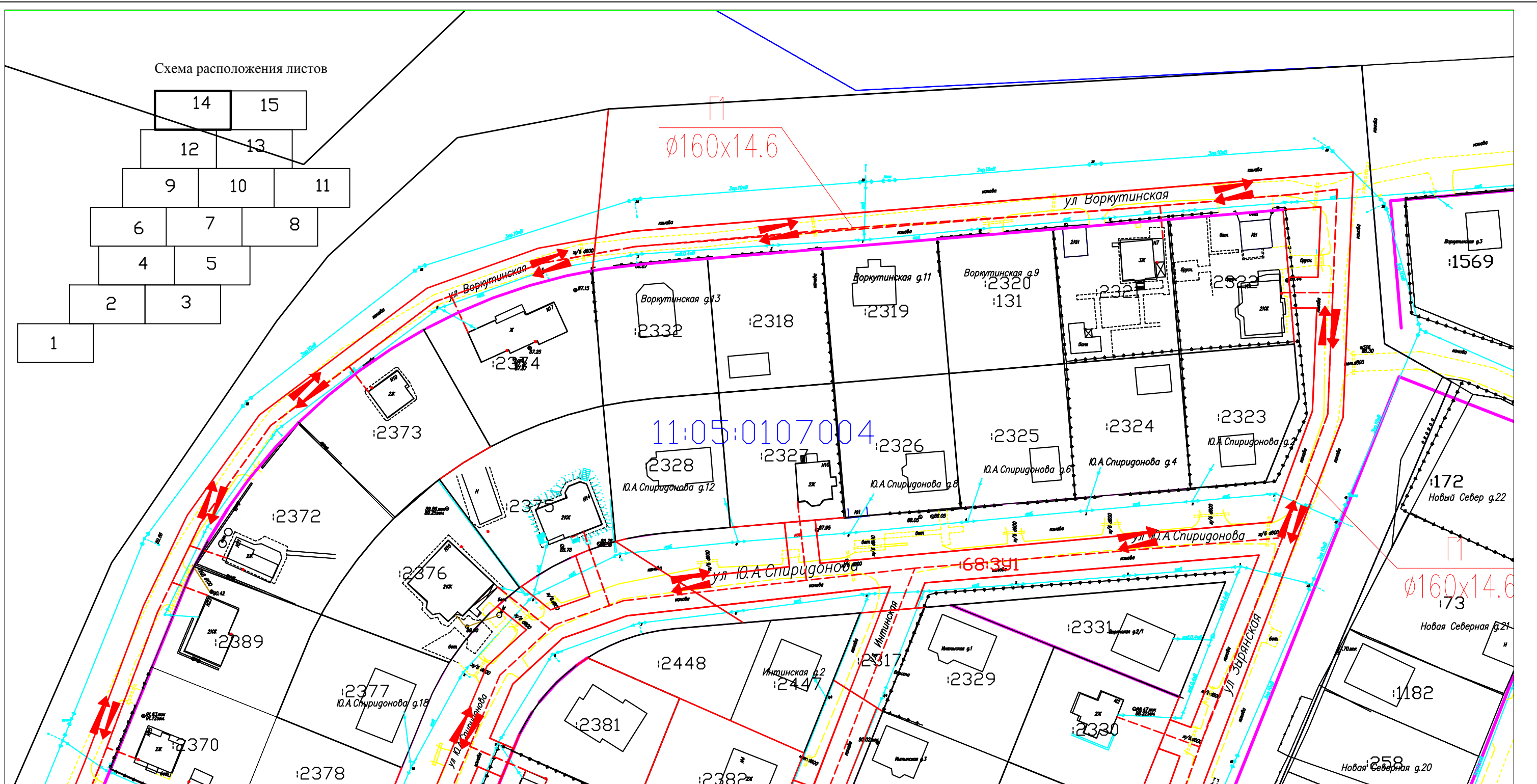
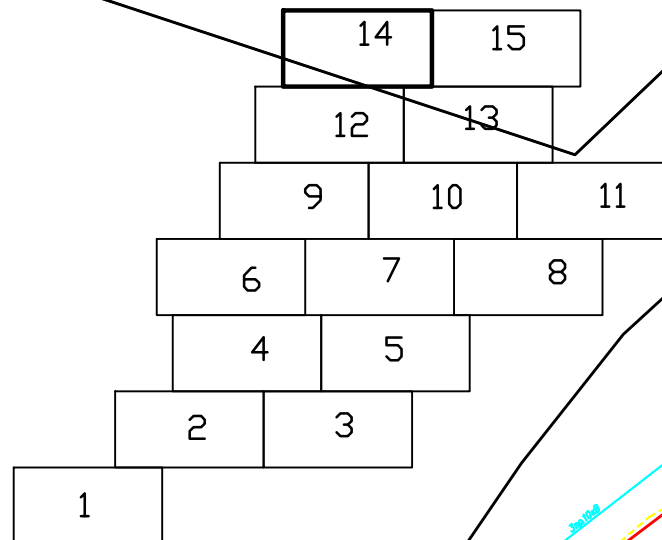
Материалы по обоснованию проекта планировки территории

Стадия	Лист	Листов
	13	15

ООО "Норг-Инжиниринг" 2017г.

Схема организации дорожно-уличной сети  
М 1:1000

Схема расположения листов



11:05:0107004

П1  
Ø160x14.6

168:391

П1  
Ø160x14.6

Условные обозначения:

- граница образуемого земельного участка, испрашиваемого в дальнейшем в краткосрочную аренду на период строительства
- граница устанавливаемого сервитута
- трасса проектируемого газопровода
- граница кадастрового квартала
- граница существующего земельного участка
- :391 - обозначение образуемого земельного участка
- 11:05:0105003 - надпись кадастрового квартала
- :304 - надпись кадастрового номера земельного участка
- красные линии
- ⇄ - направление движения транспорта
- кабель ЭЛ
- существующий газопровод
- водопровод
- сеть канализации
- сеть ЛЭП
- дорога

Изм.	Кол.уч.	Лист	№ док.	Подп.	Дата
Составил		Трухачева И.П.		Трухачева	08.2017г.
Поверил		Жилин А.Н.		Жилин	08.2017г.

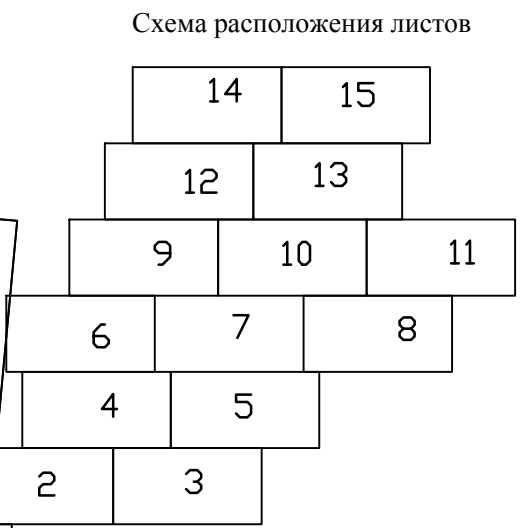
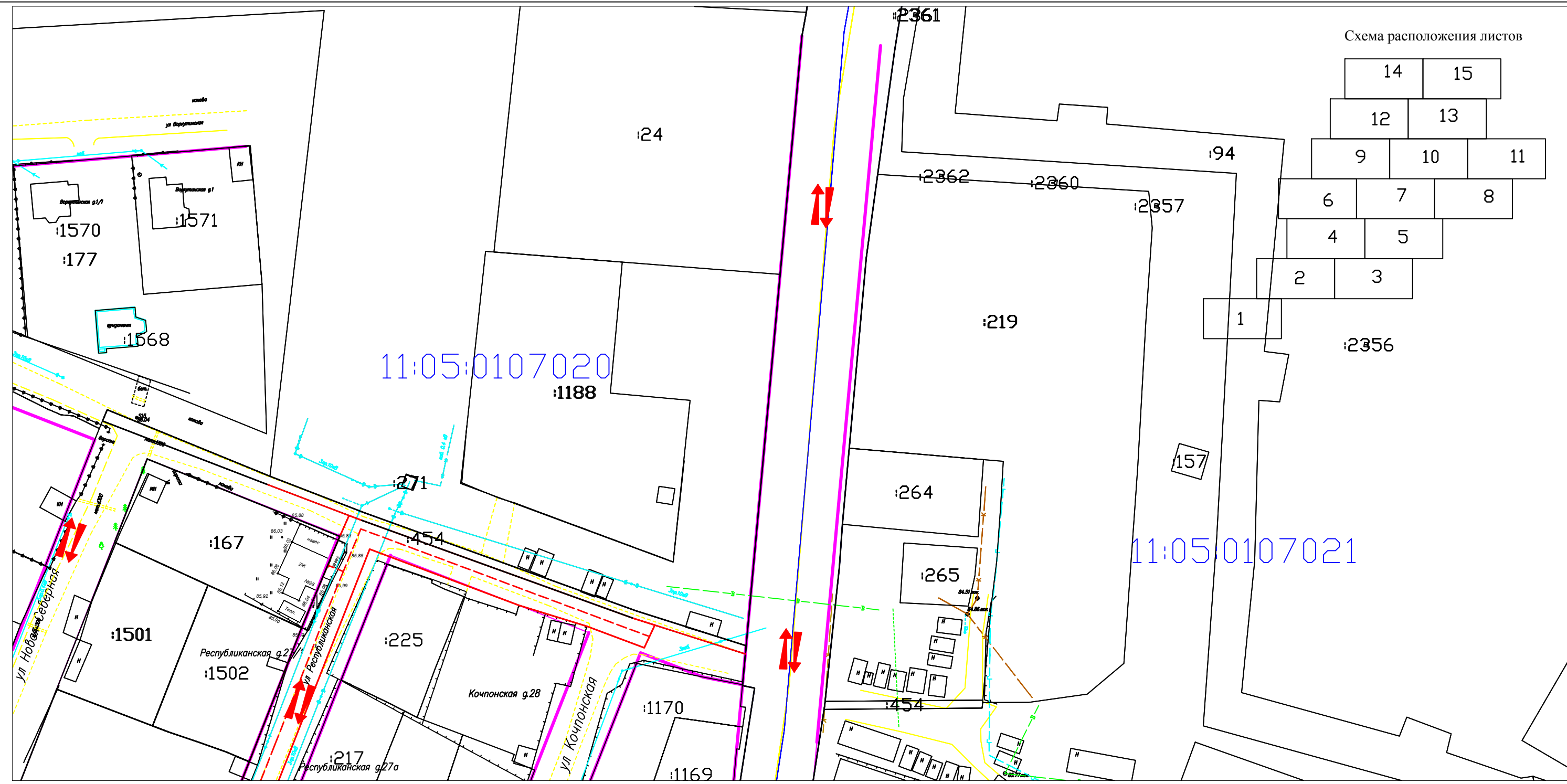
Договор N16/17 от 19.06.2017г.

Газоснабжение индивидуальных жилых домов в мкр. Кочпон г. Сыктывкара Республики Коми

Материалы по обоснованию проекта планировки территории

Схема организации дорожно-уличной сети М 1:1000

Стадия	Лист	Листов
	14	15
ООО "Норг-Инжиниринг" 2017г.		



Условные обозначения:

- граница образуемого земельного участка, испрашиваемого в дальнейшем в краткосрочную аренду на период строительства
- граница устанавливаемого сервитута
- трасса проектируемого газопровода
- граница кадастрового квартала
- граница существующего земельного участка
- :301 - обозначение образуемого земельного участка
- 11:05:0105003 - надпись кадастрового квартала
- :304 - надпись кадастрового номера земельного участка
- красные линии
- ↔ - направление движения транспорта
- кабель ЭЛ
- существующий газопровод
- водопровод
- сеть канализации
- сеть ЛЭП
- дорога

Изм.	Кол.уч.	Лист	№ док.	Подп.	Дата
Составил				Трухачева	08.2017г.
Проверил				Жилин	08.2017г.

*Договор N16/17 от 19.06.2017г.*

**Газоснабжение индивидуальных жилых домов в мкр. Кочпон г. Сыктывкара Республики Коми**

Материалы по обоснованию проекта планировки территории

	Стадия	Лист	Листов
		15	15

Схема организации дорожно-уличной сети  
М 1:1000

ООО "Норг-Инжиниринг"  
2017г.